



natagora



MARAIS DE HEINSCH

ENTRE TOURBIÈRE ET PELOUSE SUR SABLE

Depuis le haut du site, le paysage est remarquable : la réserve naturelle dévoile une tourbière alcaline et acide, et de chaudes pelouses sur sable acide et calcaire, riches en floraison. Un banc permet d'admirer le panorama confortablement.

La réserve est accessible en suivant un chemin balisé qui forme une boucle. Le sentier jouxte la tourbière, un lieu anciennement dédié à l'extraction de la tourbe où il n'est possible aujourd'hui de circuler que lors de visites guidées. Par endroit à Heinsch, la tourbe s'accumule sur 3,20 m sous la surface du sol, soit une histoire longue de 3 200 ans minimum (la tourbe s'accumule en effet d'environ 1 mm par an). Cette partie marécageuse jouxte des pelouses sèches sur sable et des

prairies humides. Un beau panel de milieux rares qui permet de belles observations. La réserve naturelle est ouverte à toute personne qui accepte de respecter une série de règles de bon sens pour la préserver.

Le site, partiellement communal, a été sauvé par en 1971 par habitant de Sampont qui a su faire stopper un projet de décharge. La ville d'Arlon a alors chargé Natagora de gérer la partie communale du site en réserve naturelle. Depuis, l'association a acquis peu à peu des parcelles de terrains pour atteindre, en 2020, presque 50 ha de réserve d'un seul tenant.

Départ :

Départ du village de Heinsch, à 6 km d'Arlon, entrée du chemin à côté du n° 565 de la route de Neufchâteau. Stationnement pour toutes voitures au début du chemin.

Circuit(s) :

1,6 km et balisage sur 850 m.

Transports en commun :

SNCB : gare d'Arlon.

TEC : lignes 56 ou 25, arrêt « Heinsch, route de Neufchâteau »

Accessibilité :

De bonnes chaussures de marche sont conseillées.

La balade n'est pas accessible aux poussettes ou aux PMR

Les chiens tenus en laisse sont admis

Contact et informations :

Organisme à l'origine de la balade et du balisage : Natagora


Contact : lorraine@natagora.be



© J.-P. Rolin




© P. Carcelon



© H. Baltus



© Annalys44



© J.-P. Rolin

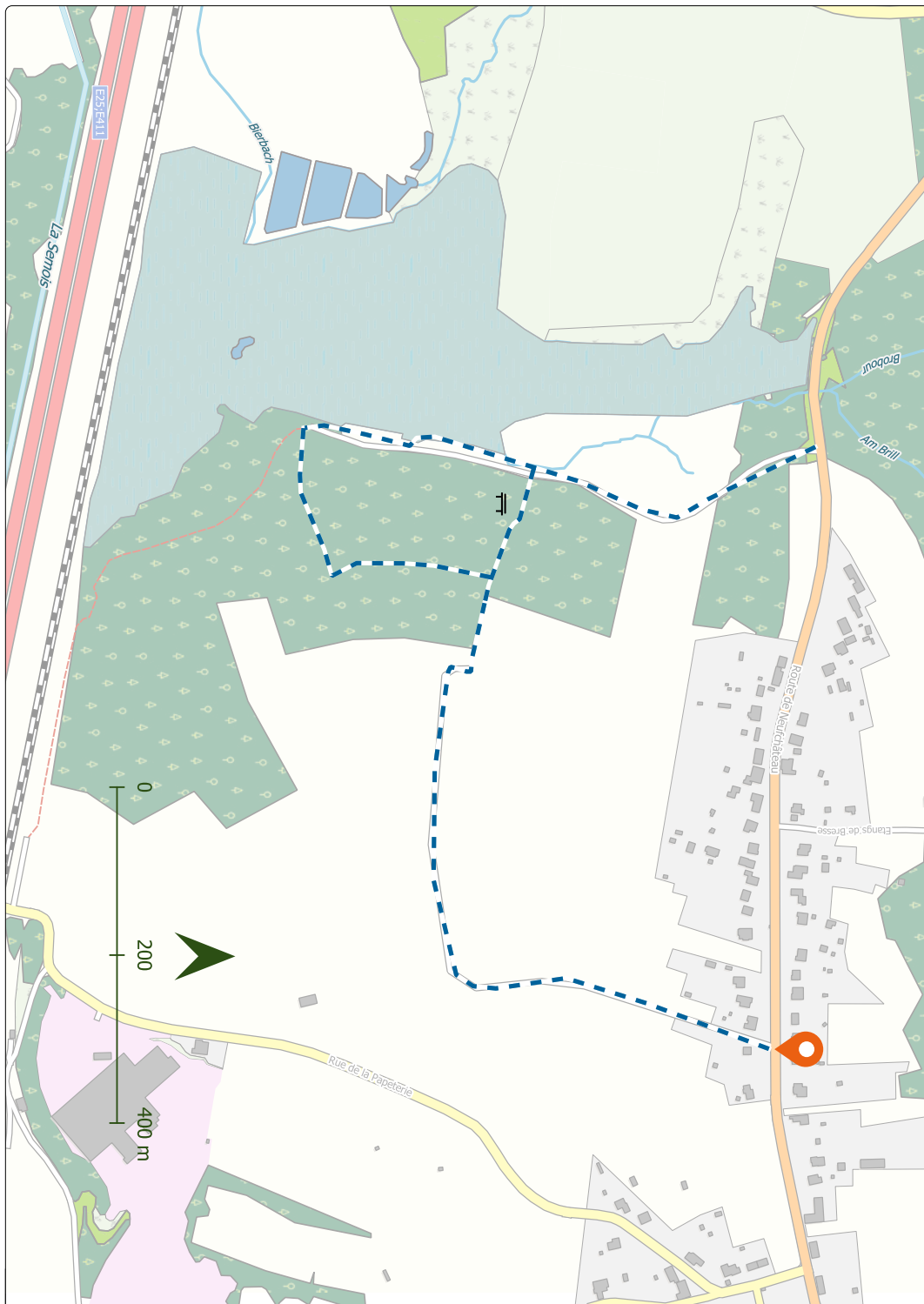
L'aconit napel est une plante toxique pouvant facilement entraîner la mort.

Le jour, le râle d'eau vit caché dans les roseaux des étangs, des marais et des rivières.

Le damier du plantain fréquente les prés et les pelouses à végétation rase et clairsemée.

La laîche paniculée est un carex des zones humides et des marécages.

L'immortelle des sables produit de petits fruits secs (akènes) bruns, en tubercules.



© OpenStreetMap

- | | | |
|--|--|---|
|  Parcours |  Parcours |  Parcours |
|  Parcours |  Parcours |  Frontières |
|  Maquis |  Réserve naturelle |  Départ |
|  Parc |  Résidentiel |  Centres d'information |
|  Prairie |  Industriel, commercial |  Gares SNCB |
|  Forêt |  Cimetière |  Parking |
|  Carrière |  Militaire |  Observatoires |
|  Verger |  Plans d'eau |  Musées |
|  Terre agricole |  Marécage 1 - 100000 |  Points noeuds |