



natagora



MARAIS DE FOUCHES

BALADE EN HAUTE SEMOIS

La réserve de Fouches fait partie du complexe marécageux de la Haute Semois. Elle vous offre un décor de balade unique, entre perles de biodiversité et passé villageois. Bottes de rigueur !

Ce marais de la Semois est planté en plein cœur d'un village du pays d'Arlon. Au centre, une roselière et une cariçaie (prairie à carex) se sont implantées, tandis que la zone tourbeuse accueille des végétaux liés aux sols humides et acides : parnassie des marais, comaret, trèfle d'eau. Le marais est fréquenté par des pa-

pillons tels le cuivré des marais ou le grand mars changeant, et des oiseaux typiques : bruant des roseaux, râle d'eau, locustelle tachetée. Vous croiserez peut-être le muscardin, petit rongeur arboricole, courant sur les branches basses.

Jadis fauchée pour le fourrage, la zone a ensuite été envahie par les arbres. Des projets européens ont permis le retour de la fauche et avec elle du paysage d'antan, riche en biodiversité. Un beau caillebotis et des panneaux didactiques agrémenteront votre visite.

Départ :

En face du n°38 de la Chaussée romaine, 6700 Fouches.

Circuit :

2 km environ : suivre la carte.

Transports en commun :

SNCB : gare d'Arlon

TEC : 22, 28, 81 depuis la gare d'Arlon

Accessibilité :

Bottes vivement conseillées.


Balade inaccessible aux poussettes et chaises roulantes.

Chiens en laisse.

Contact et informations :

Visites guidées : renseignement auprès du Syndicat d'initiative d'Arlon : 063 21 63 60

www.natagora.be/reserves/fouches




© H. Baitus



© J. Fouarge



© H. Baitus



© S. Maon



© R. Hendrick

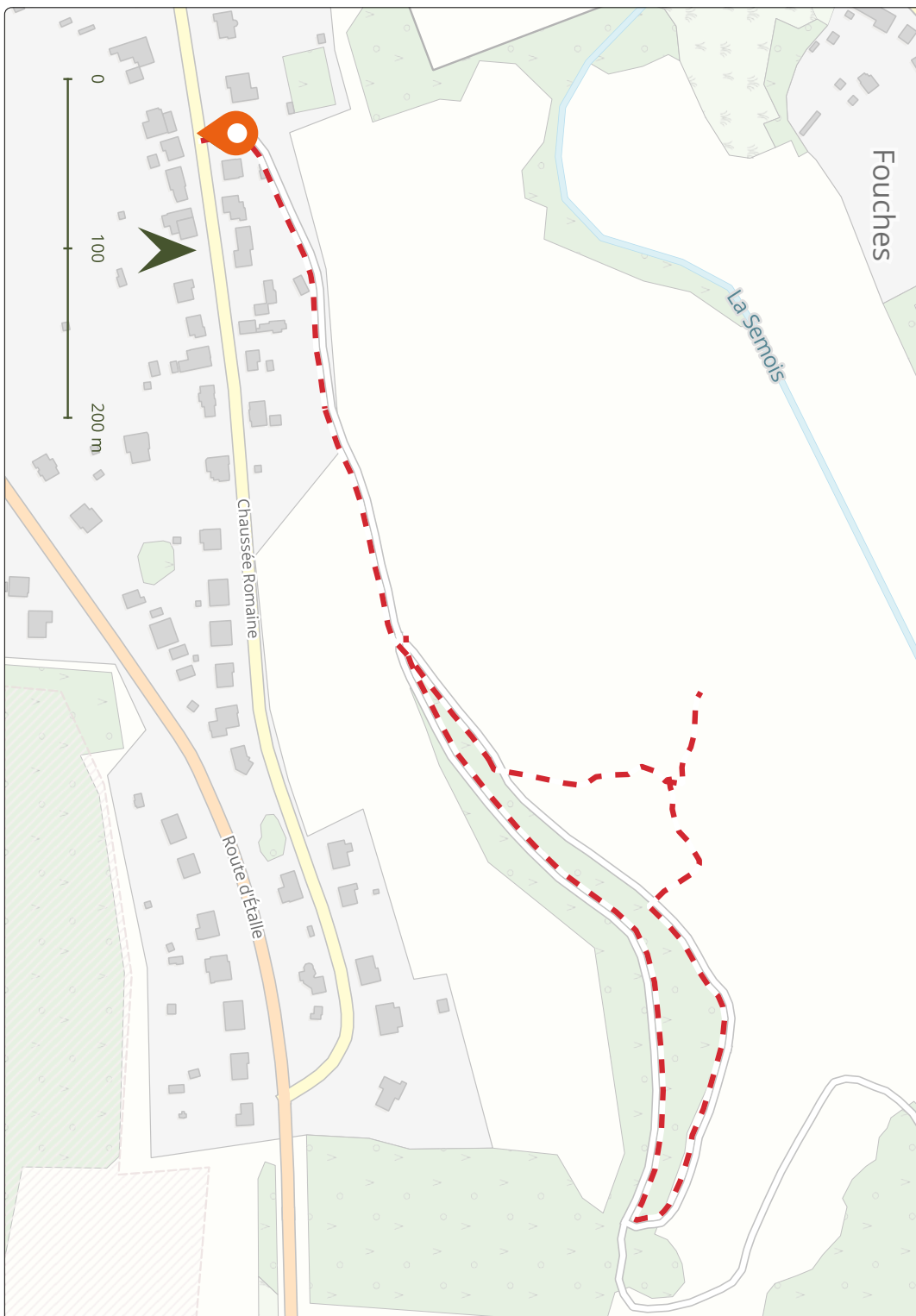
Les populations de **cuivré des marais** ont fort décliné sur l'ensemble de l'aire de répartition.

La **locustelle tachetée** émet un cri qui ressemble à une stridulation d'insecte.

La **violette des marais** forme de vastes étendus grâce à son rhizome rampant.

La **parnassie des marais** se présente généralement en touffes et mesure entre 5 et 40 cm.

Le **bruant des roseaux**, lié aux zones humides, est bien représenté dans toute l'Europe.



© OpenStreetMap

- | | | |
|--|--|---|
|  Parcours |  Parcours |  Parcours |
|  Parcours |  Parcours |  Frontières |
|  Maquis |  Réserve naturelle |  Départ |
|  Parc |  Résidentiel |  Centres d'information |
|  Prairie |  Industriel, commercial |  Gares SNCB |
|  Forêt |  Cimetière |  Parking |
|  Carrière |  Militaire |  Observatoires |
|  Verger |  Plans d'eau |  Musées |
|  Terre agricole |  Marécage 1 - 100000 |  Points noeuds |